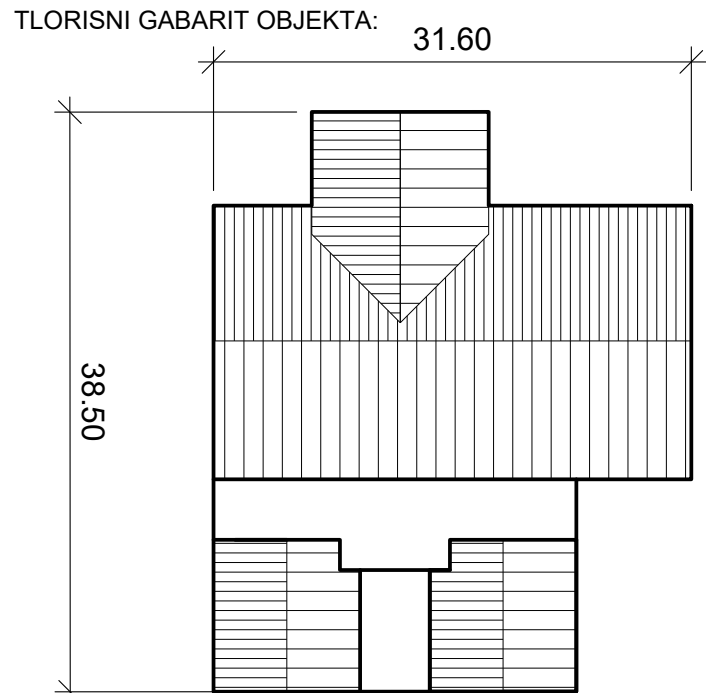
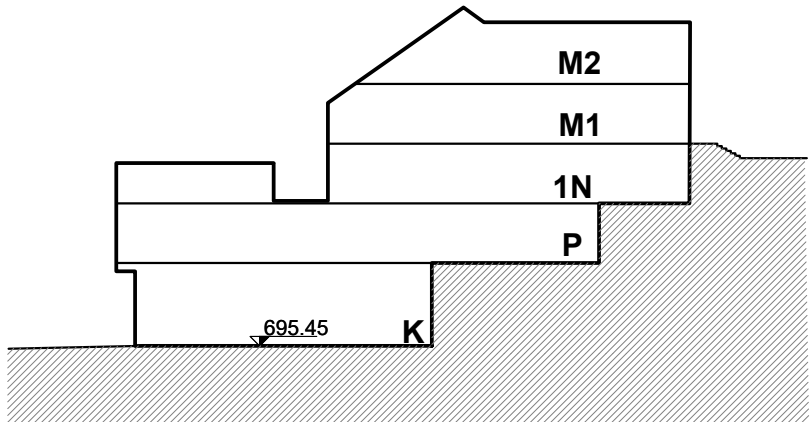


OBJEKT:



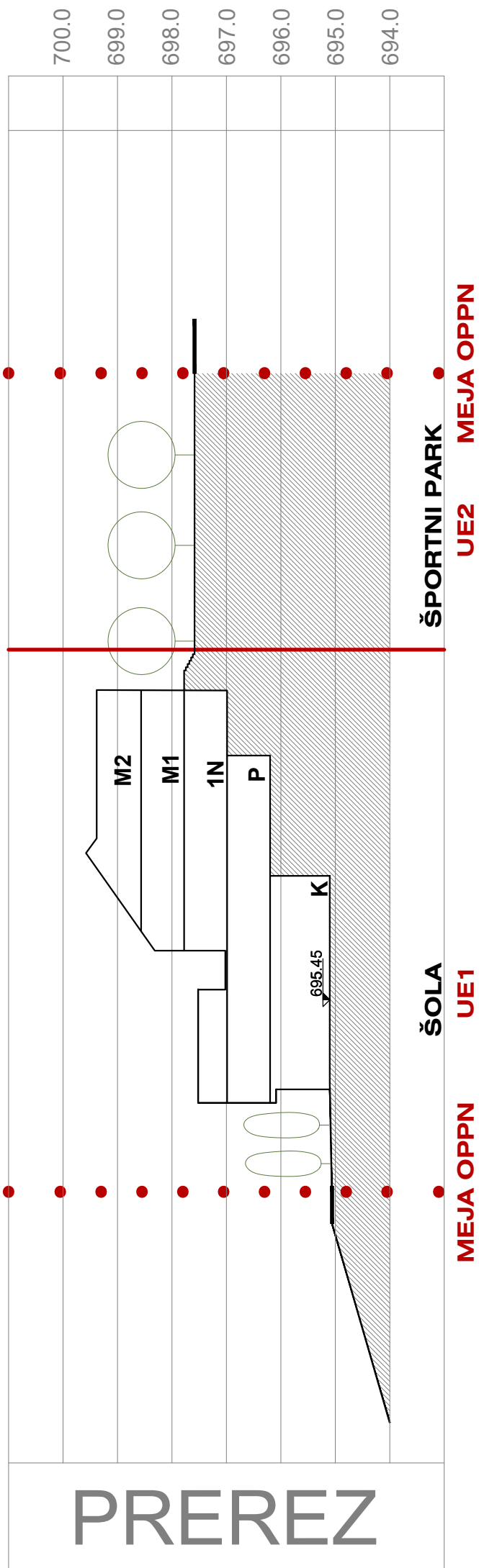
KARAKTERISTIČNI PREREZ OBJEKTA:



3D PRIKAZ:



KARAKTERISTIČNI PREREZ:



LEGENDA:

- OBMOČJE OPPN
- 1247 OBSTOJEČA PARCELACIJA
- UE UREDITVENA ENOTA
- GRADBENA MEJA
- OBSTOJEČI OBJEKTI
- ODSTRANITEV OBJEKTA
- PREDVIDENI OBJEKT
- OPORNI ZID
- PROMETNE POVRŠINE
- UTRJEENE ZUNANJE POVRŠINE
- ZELENE POVRŠINE
- ŠPORTNI PARK
- HORTIKULTURNA UREDITEV
- DREVORED
- OBSTOJEČA CESTNA POVEZAVA
- PEŠ POT
- OBSTOJEČE PARKIRIŠČE
- DOSTOP
- VHOD / UVOZ V STAVBO
- VIŠINSKA KOTA KLETI STAVBE

OZNAKE GRADBENIH PARCEL:
UE=GPS GRADBENA PARCELA STAVBE

OBČINSKI PODROBNI PROSTORSKI NAČRT
ZA ODPRAVO POSLEDIC NARAVNE NESREČE
(OPPN ZA OBNOVO)
ZA PODRUŽNIČNO ŠOLO JAVORJE

INVESTITOR:	OBČINA GORENJA VAS - POLJANE Poljanska cesta 87, 4224 Gorenja vas
PRIPRAVLJAVEC:	OBČINA GORENJA VAS - POLJANE Poljanska cesta 87, 4224 Gorenja vas
IZDELOVALEC:	DOMPLAN d.d. Bleiweisova cesta 14, 4000 Kranj
ID AKTA:	5161
FAZA:	DOPOLNJEN OSNUTEK
ODG.VODJA PROJEKTA:	JASNA MEDVED, univ.dipl.inž.kraj.arh., PKA PPN ZAPS 1629
ŠTEV. PROJEKTA:	UD/578-176/24
DATUM:	MAJ 2025

NAČRT:
UREDITVENA SITUACIJA

MERILO: 1:500
Kartografska podlaga: Geodetski načrt, februar 2025